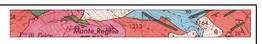

Plan de Prévention des Risques naturels prévisibles
- Commune de La Plaine des Palmistes -

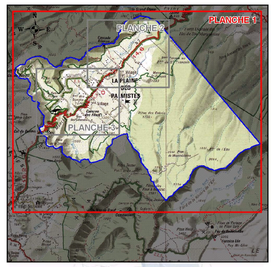

Cartographie des aléas Inondation

- PLANCHE 1 - Carte Générale
Echelle 1/15 000

Novembre 2011

APPROBATION

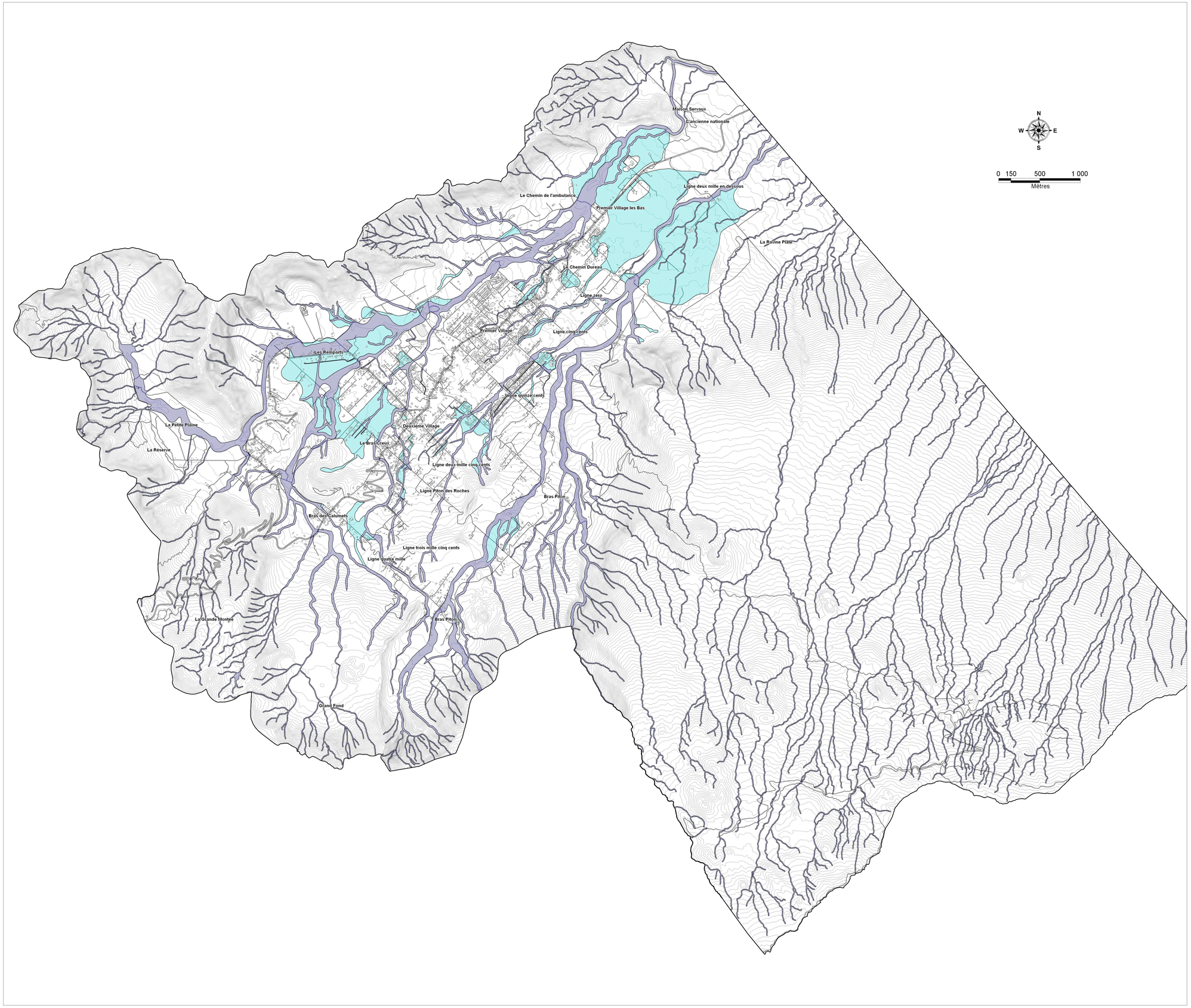

LEGENDE :

NIVEAU D'ALÉA

- Nul
- Moyen
- Fort

ECHELLE 1 / 15 000

Fond topographique : BD_topo_IGN 2008

Cartographie : BCEOM 2004 et BRGM - Service Géologique de la Réunion - 2011